

DECRETI PRESIDENZIALI

DECRETO DEL PRESIDENTE DELLA REPUBBLICA
28 novembre 2019.

Autorizzazione all'emissione, per il primo semestre dell'anno 2020, di carte-valori postali commemorative e celebrative.

IL PRESIDENTE DELLA REPUBBLICA

Visto l'art. 32 del testo unico delle disposizioni legislative in materia postale, di bancoposta e di telecomunicazioni, approvato con decreto del Presidente della Repubblica 29 marzo 1973, n. 156;

Visto l'art. 213 del regolamento di esecuzione dei libri I e II del codice postale e delle telecomunicazioni (norme generali e servizi delle corrispondenze e dei pacchi), approvato con decreto del Presidente della Repubblica 29 maggio 1982, n. 655;

Vista la legge 12 gennaio 1991, n. 13;

Vista la legge 14 gennaio 1994, n. 20, e successive modificazioni;

Visto il decreto legislativo 22 luglio 1999, n. 261, e successive modificazioni;

Visto il decreto legislativo 30 luglio 1999, n. 300, e successive modificazioni;

Visto il decreto legislativo 30 marzo 2001, n. 165, e successive modificazioni;

Visto il decreto-legge 16 maggio 2008, n. 85, convertito, con modificazioni, dalla legge 14 luglio 2008, n. 121;

Visto il decreto del Presidente del Consiglio dei ministri 19 giugno 2019, n. 93;

Riconosciuta l'opportunità di emettere nell'anno 2020 carte-valori postali commemorative e celebrative;

Vista la deliberazione del Consiglio dei ministri, adottata nella riunione del 21 novembre 2019;

Sulla proposta del Ministro dello sviluppo economico;

Decreta:

Art. 1.

1. È autorizzata l'emissione, per il primo semestre dell'anno 2020, delle seguenti carte-valori postali:

a) francobolli celebrativi della Madonna di Loreto, nel centenario della proclamazione a patrona degli aviatori;

b) francobolli celebrativi del Festival della canzone italiana, nella 70^a edizione;

c) francobolli celebrativi della Giomata della filatelia dedicata alle nuove professioni;

d) francobolli celebrativi della Confartigianato di Genova, nel 75° anniversario della fondazione;

e) francobolli celebrativi europei - Antichi itinerari postali;

f) francobolli celebrativi della Istituzione universitaria dei concerti, nel 75° anniversario della fondazione;

g) francobolli celebrativi della Scuola marescialli e brigatieri dei carabinieri, nel centesimo anniversario dall'inizio delle attività;

h) francobolli celebrativi di Parma, capitale italiana della cultura;

i) francobolli commemorativi di Amedeo Modigliani, nel centenario della scomparsa.

Art. 2.

1. Con separato provvedimento sono stabiliti il valore e le caratteristiche delle carte-valori postali di cui all'art. 1 del presente decreto.

Il presente decreto è inviato alla Corte dei conti per la registrazione e pubblicato nella *Gazzetta Ufficiale* della Repubblica italiana.

Dato a Roma, addì 28 novembre 2019

MATTARELLA

CONTE, Presidente del Consiglio dei ministri

PATUANELLI, Ministro dello sviluppo economico

Registrato alla Corte dei conti il 19 dicembre 2019

Ufficio controllo atti MISE e MIPAAF, reg.ne prev. n. 1093

20A00277

DECRETO DEL PRESIDENTE DEL CONSIGLIO DEI MINISTRI 2 dicembre 2019.

Piano operativo per il dissesto idrogeologico per il 2019.

IL PRESIDENTE DEL CONSIGLIO
DEI MINISTRI

SU PROPOSTA DEL

MINISTRO DELL'AMBIENTE
E DELLA TUTELA DEL TERRITORIO
E DEL MARE

Visto il decreto legislativo 3 aprile 2006, n. 152, recante: «Norme in materia ambientale» ed, in particolare, la parte III «Norme in materia di difesa del suolo e lotta alla desertificazione, di tutela delle acque dall'inquinamento e di gestione delle risorse idriche»;



Visto il decreto-legge 24 giugno 2014, n. 91, convertito in legge, con modificazioni, dalla legge 11 agosto 2014, n. 116, concernente: «Disposizioni urgenti per il settore agricolo, la tutela ambientale e l'efficientamento energetico dell'edilizia scolastica e universitaria, il rilancio e lo sviluppo delle imprese, il contenimento dei costi gravanti sulle tariffe elettriche, nonché per la definizione immediata di adempimenti derivanti dalla normativa europea»;

Visto il decreto-legge 12 settembre 2014, n. 133, convertito, con modificazioni, dalla legge 11 novembre 2014, n. 164;

Visto il decreto legislativo 2 gennaio 2018, n. 1, concernente il «Codice della protezione civile»;

Visto il decreto-legge 28 settembre 2018, n. 109, convertito in legge, con modificazioni, dalla legge 16 novembre 2018, n. 130, recante: «Disposizioni urgenti per la città di Genova, la sicurezza della rete nazionale delle infrastrutture e dei trasporti, gli eventi sismici del 2016 e 2017, il lavoro e le altre emergenze», e, in particolare l'art. 40, che prevede l'istituzione di una apposita Cabina di regia interministeriale;

Visto il decreto del Presidente del Consiglio dei ministri 15 febbraio 2019, recante l'istituzione della Cabina di regia Strategia Italia, di cui all'art. 40 del decreto-legge 28 settembre 2018, n. 109, convertito, con modificazioni, dalla legge 16 novembre 2018, n. 130;

Visto il decreto del Presidente del Consiglio dei ministri 28 maggio 2015, recante criteri e modalità di assegnazione delle risorse destinate agli interventi di mitigazione del rischio idrogeologico, in attuazione dell'art. 10, comma 11, del decreto-legge n. 91 del 2014;

Preso atto dei criteri contenuti nel predetto decreto del Presidente del Consiglio dei ministri 28 maggio 2015, che tengono conto, tra l'altro, delle classi di priorità indicate dalle regioni con il supporto delle loro strutture di protezione civile, dei pareri delle autorità di bacino, del numero di persone e beni a rischio idrogeologico e della frequenza dell'evento in relazione ai tempi di ritorno;

Visto il decreto legislativo 31 maggio 2011, n. 88, recante: «Disposizioni in materia di risorse aggiuntive ed interventi speciali per la rimozione di squilibri economici e sociali, a norma dell'art. 16 della legge 5 maggio 2009, n. 42» e, in particolare, l'art. 4 del medesimo decreto legislativo, il quale dispone che il FAS di cui all'art. 61 della legge n. 289/2002 assuma la denominazione di «Fondo per lo sviluppo e la coesione» (FSC) e sia finalizzato a dare unità programmatica e finanziaria all'insieme degli interventi aggiuntivi a finanziamento nazionale, che sono rivolti al riequilibrio economico e sociale tra le diverse aree del Paese;

Vista la legge 27 dicembre 2013, n. 147 (Legge di stabilità 2014) ed, in particolare, il comma 6 dell'art. 1, che individua in 54.810 milioni di euro le risorse del FSC per il periodo di programmazione 2014-2020 e le destina a

sostenere esclusivamente interventi per lo sviluppo, anche di natura ambientale, secondo la chiave di riparto 80 per cento nelle aree del Mezzogiorno e 20 per cento in quelle del centro-nord;

Vista la legge 23 dicembre 2014, n. 190 (Legge di stabilità 2015) ed, in particolare, il comma 703 dell'art. 1, il quale, ferme restando le vigenti disposizioni sull'utilizzo del Fondo per lo sviluppo e la coesione, detta ulteriori disposizioni per l'utilizzo delle risorse assegnate per il periodo di programmazione 2014-2020;

Visto il decreto del Presidente del Consiglio dei ministri 15 settembre 2015 recante il «Piano stralcio per le aree metropolitane e le aree urbane con alto livello di popolazione esposta al rischio di alluvioni», a valere sulle risorse assegnate dalla delibera CIPE n. 32 del 20 febbraio 2015, che individua una sezione attuativa ed una programmatica di interventi;


Vista la delibera CIPE n. 25 del 10 agosto 2016 che, in applicazione della lettera c) dell'art. 1, comma 703, della richiamata legge di stabilità 2015, ha individuato le aree tematiche di interesse del Fondo per lo sviluppo e la coesione e ripartito tra le stesse aree tematiche le risorse disponibili;

Vista la delibera CIPE n. 55 del 1° dicembre 2016 che ha approvato, in applicazione dell'art. 1, comma 703, lettera c) della legge n. 190/2014 (Legge di stabilità 2015) e della delibera CIPE n. 25/2016, il Piano operativo «Ambiente» FSC 2014-2020 di competenza del Ministero dell'ambiente e della tutela del territorio e del mare, suddiviso in quattro sotto-piani di interventi da realizzarsi in tutto il territorio nazionale, per un valore complessivo pari a 1,9 miliardi di euro;

Considerato che tra i predetti sotto-piani è individuato il sotto-piano «Interventi per la tutela del territorio e delle acque» nell'ambito del quale è prevista la Linea di azione 1.1.1 denominata «Interventi per la riduzione del rischio idrogeologico e di erosione costiera», afferente all'Asse tematico 1 «Promuovere l'adattamento al cambiamento climatico e la prevenzione e gestione dei rischi» (OT5);

Vista la riprogrammazione del Piano operativo «Ambiente» FSC 2014-2020 approvata con nota protocollo n. 3778 del 13 ottobre 2017 del Dipartimento per le politiche di coesione della Presidenza del Consiglio dei ministri che prevede una diversa allocazione finanziaria e territoriale delle risorse tra gli assi del Piano;

Considerato che a seguito della predetta riprogrammazione, alla Linea di azione 1.1.1 denominata «Interventi per la riduzione del rischio idrogeologico e di erosione costiera» è assegnata una dotazione finanziaria pari ad euro 286.832.826,83, ripartita in euro 272.832.826,83 per interventi di mitigazione del rischio idrogeologico ed euro 14 milioni per misure di prevenzione tese a supportare ed ottimizzare la pianificazione di gestione, la programmazione e realizzazione di interventi di cui ai P.G.R.A., assegnati alle autorità di bacino distrettuali;



Considerato che, relativamente alle risorse assegnate alla Linea di azione 1.1.1 «Interventi per la riduzione del rischio idrogeologico e di erosione costiera» per interventi di mitigazione del rischio idrogeologico, con atti integrativi agli accordi di programma già sottoscritti sono stati programmati interventi ed erogate complessivamente risorse pari ad euro 226.397.800,64;

Considerato che, relativamente alle medesime risorse assegnate alla Linea di azione 1.1.1 «Interventi per la riduzione del rischio idrogeologico e di erosione costiera» per interventi di mitigazione del rischio idrogeologico, residua l'importo complessivo di euro 46.434.966,92, afferente alle Regioni Basilicata, Molise, Valle d'Aosta ed alla Provincia autonoma di Trento, e che queste ultime, a valere su tale importo residuo, hanno definito elenchi di interventi validandoli nella specifica sezione della piattaforma ReNDiS-web (Repertorio nazionale degli interventi per la difesa suolo), così come previsto dal citato decreto del Presidente del Consiglio dei ministri 28 maggio 2015;

Vista la delibera CIPE n. 99 del 22 dicembre 2017 di approvazione del primo *Addendum* al Piano operativo «Ambiente» FSC 2014-2020 che assegna una dotazione finanziaria integrativa alla Linea di azione 1.1.1 «Interventi per la riduzione del rischio idrogeologico e di erosione costiera», dell'importo complessivo pari ad euro 94.526.557,50;

Vista la delibera CIPE n. 11 del 28 febbraio 2018 di approvazione del secondo *Addendum* al Piano operativo «Ambiente» FSC 2014-2020;

Vista la delibera CIPE n. 31 del 21 marzo 2018 «Presenza d'atto degli esiti della Cabina di regia del 16 marzo 2018 relativi ai piani operativi e interventi approvati con le delibere CIPE numeri 10, 11, 14, 15 e 18 del 28 febbraio 2018;

Considerato che con la predetta delibera CIPE n. 31 del 21 marzo 2018 resta individuata, nell'ambito del secondo *Addendum* al Piano operativo «Ambiente» FSC 2014-2020, la dotazione finanziaria integrativa alla Linea di azione 1.1.1 «Interventi per la riduzione del rischio idrogeologico e di erosione costiera», il cui importo complessivo è pari ad euro 226.972.712,47;

Considerato che, in base a quanto fin qui rappresentato, alla Linea di azione 1.1.1 «Interventi per la riduzione del rischio idrogeologico e di erosione costiera» sono state assegnate complessivamente risorse pari ad euro 608.332.096,80;

Considerato che con note ministeriali del 29 novembre 2018 e del 7 maggio 2019 il Ministero dell'ambiente e della tutela del territorio e del mare ha comunicato l'avvio della fase istruttoria sugli interventi relativi alla Linea di azione 1.1.1 «Interventi per la riduzione del rischio idrogeologico e di erosione costiera», di cui al primo e secondo *Addendum* al Piano operativo «Ambiente», ai sensi del citato decreto del Presidente del Consiglio dei ministri 28 maggio 2015;

Considerato che nel corso dell'istruttoria sull'intervento in Comune di Palermo, di importo pari ad euro 6.018.689,51 e contraddistinto con codice ReNDiS 19IR021/G3, è emersa la necessità di acquisire integrazioni documentali, giuste note dell'Autorità di bacino del distretto idrografico della Sicilia protocollo n. 4492 del 1° agosto 2019 e del Commissario di Governo contro il dissesto idrogeologico nella Regione Siciliana protocollo n. 5866/UC del 27 agosto 2019 e protocollo n. 6796 del 2 ottobre 2019, e che, pertanto, non ricorrono le condizioni per l'ammissibilità a finanziamento con il presente provvedimento, come comunicato alla Regione Siciliana con nota ministeriale protocollo n. 22648 del 6 novembre 2019;

Considerati gli esiti positivi dell'istruttoria svolta dal Ministero dell'ambiente e della tutela del territorio e del mare sulle altre richieste di finanziamento validate dalle Regioni sulle specifiche sezioni della piattaforma ReNDiS-web relative al Piano operativo «Ambiente» e corredate dal previsto parere delle Autorità di bacino distrettuali competenti per territorio;

Considerato che in esito all'istruttoria predetta restano individuati duecentotrentasei interventi di difesa del suolo che comportano un fabbisogno finanziario pari ad euro 361.896.975,37, a valere sulle risorse del Piano operativo «Ambiente» FSC 2014-2020;


Considerato che con note ministeriali del 6 novembre 2019 sono stati comunicati alle regioni e alle province autonome gli elenchi degli interventi per i quali è stata conclusa la fase istruttoria;

Vista la circolare n. 1 del Ministro per la coesione territoriale e il Mezzogiorno del 26 maggio 2017, recante disposizioni circa gli adempimenti di attuazione della citata delibera CIPE n. 25/2016, in particolare, relative alla *governance*, alle modifiche, alla riprogrammazione e revoca delle risorse e alle disposizioni finanziarie;

Vista la delibera CIPE n. 26 del 28 febbraio 2018 che ha ridefinito il quadro finanziario e programmatico complessivo del Fondo per lo sviluppo e la coesione 2014-2020;

Visto il decreto del Presidente del Consiglio dei ministri 20 febbraio 2019 recante «Approvazione del Piano nazionale per la mitigazione del rischio idrogeologico, il ripristino e la tutela della risorsa ambientale», pubblicato nella *Gazzetta Ufficiale* - Serie generale n. 88 del 13 aprile 2019;

Vista, in particolare, l'Azione 5 dell'allegato A concernente l'ambito d'intervento 2 «Misure di prevenzione» del predetto decreto del Presidente del Consiglio dei ministri 20 febbraio 2019 che prevede che il Ministero dell'ambiente e della tutela del territorio e del mare provvede ad elaborare il Piano operativo sul dissesto idrogeologico per l'anno 2019, a valere anche sulle risorse deliberate dal CIPE, proponendo eventualmente la modifica e rimodulazione di precedenti disposizioni e deliberazioni del medesimo Comitato;



Considerato che il decreto del Presidente del Consiglio dei ministri 20 febbraio 2019 dispone che il Piano operativo sul dissesto idrogeologico per l'anno 2019 sia adottato con decreto del Presidente del Consiglio dei ministri su proposta del Ministro dell'ambiente e della tutela del territorio e del mare;

Ritenuto che alla definizione di un Piano operativo sul dissesto idrogeologico per il 2019 concorrono gli interventi non ancora finanziati individuati nell'ambito del Piano operativo «Ambiente» FSC 2014-2020;

Vista la delibera CIPE n. 64 del 1° agosto 2019 «Fondo sviluppo e coesione 2014-2020. Interventi per la mitigazione del rischio idrogeologico e per il ripristino e la tutela della risorsa ambientale. Misure per l'accelerazione degli interventi. Modifica delibera CIPE n. 25 del 2016», la quale prevede, tra l'altro, che per gli interventi previsti nel Piano nazionale per la mitigazione del rischio idrogeologico, il ripristino e la tutela della risorsa ambientale di cui al decreto del Presidente del Consiglio dei ministri 20 febbraio 2019, i trasferimenti vengono effettuati senza la stipula di apposito accordo di programma;

Ritenuto che, pertanto, non si procederà alla stipula di accordi di programma;

Vista la legge 28 dicembre 2015, n. 221, e, in particolare l'art. 55, che ha istituito presso il Ministero dell'ambiente e della tutela del territorio e del mare, il Fondo per la progettazione degli interventi contro il dissesto idrogeologico;

Visto il decreto del Presidente del Consiglio dei ministri 14 luglio 2016, recante: «Modalità di funzionamento del Fondo per la progettazione degli interventi contro il dissesto idrogeologico» in attuazione del citato art. 55 della legge n. 221/2015;

Considerato che tra gli interventi per i quali è stata svolta positivamente l'istruttoria sono ricompresi alcuni interventi la cui progettazione è stata finanziata a valere sul predetto Fondo;

Visto, in particolare, che il predetto decreto del Presidente del Consiglio dei ministri 14 luglio 2016 prevede che al momento del finanziamento dell'esecuzione dell'intervento, la cui progettazione è stata sostenuta dal Fondo per la progettazione, le somme già assegnate sono recuperate e versate ad apposito capitolo dell'entrata del bilancio dello Stato per essere riassegnate al medesimo Fondo;

Preso atto che con le medesime citate note ministeriali del 6 novembre 2019 è stata avviata la procedura per il recupero delle predette somme trasferite attinenti al Fondo per la progettazione degli interventi contro il dissesto idrogeologico;

Ritenuto, pertanto, di dover adottare il richiamato Piano operativo sul dissesto idrogeologico per il 2019, a valere sulle risorse di cui alle richiamate delibere CIPE attinenti al Piano operativo «Ambiente» FSC 2014-2020;

Su proposta del Ministro dell'ambiente e della tutela del territorio e del mare,

Adotta:

Art. 1.

Piano operativo sul dissesto idrogeologico per il 2019

1. Ai sensi del decreto del Presidente del Consiglio dei ministri 20 febbraio 2019, e al fine di dare attuazione al Piano operativo «Ambiente» FSC 2014-2020 - Linea di azione 1.1.1 «Interventi per la riduzione del rischio idrogeologico e di erosione costiera» di cui alle delibere CIPE n. 55/2016, n. 99/2017, n. 11/2018 e n. 31/2018, è adottato il Piano operativo sul dissesto idrogeologico per il 2019 definito dagli interventi di difesa del suolo, con le relative risorse, di cui agli allegati *A)* e *B)* del presente decreto.

2. Il valore del Piano operativo sul dissesto idrogeologico per il 2019, di cui al comma 1, ammonta complessivamente ad euro 361.896.975,37.

Art. 2.

Soggetti beneficiari


1. All'attuazione degli interventi provvedono i presidenti delle regioni - commissari straordinari per gli interventi di mitigazione del rischio idrogeologico *ex art.* 10, comma 1, del decreto-legge 24 giugno 2014, n. 91, convertito, con modificazioni, dalla legge 11 agosto 2014, n. 116, ed i presidenti delle Province autonome di Trento e Bolzano, in qualità di soggetti beneficiari. I soggetti beneficiari sono individuati quali responsabili della gestione, della realizzazione e del monitoraggio degli interventi di cui al presente provvedimento.

2. Per l'attuazione degli interventi finanziati a valere sulle risorse del Piano operativo «Ambiente» FSC 2014-2020, si farà riferimento a quanto definito dalle delibere CIPE sopra citate e dal Sistema di gestione e controllo (Si.Ge.Co.) del medesimo Piano operativo.

Art. 3.

Copertura finanziaria e trasferimento delle risorse

1. La copertura finanziaria del Piano, il cui valore è determinato complessivamente in euro 361.896.975,37, è posta a carico delle risorse del Fondo per lo sviluppo e la coesione 2014- 2020 stanziata a favore del Piano operativo «Ambiente» e dei relativi *Addendum*.



2. Le modalità e le procedure per il trasferimento delle risorse del Piano operativo «Ambiente» FSC 2014-2020 sono disciplinate da quanto al riguardo riportato nella delibera CIPE n. 64/2019, nelle ulteriori delibere CIPE citate in premessa, nella circolare n. 1/2017 del Ministro per la coesione territoriale e il Mezzogiorno, nonché nel Si.Ge.Co. del Piano operativo «Ambiente».

3. La corresponsione delle quote di anticipazione avverrà, avvenuta la registrazione del presente provvedimento da parte degli organi di controllo, a seguito dell'inserimento nel Sistema nazionale di monitoraggio (SNM) del MEF-IGRUE dei dati relativi agli interventi di cui al presente provvedimento, attraverso l'utilizzo di sistema informativo locale implementato dal Ministero dell'ambiente e della tutela del territorio e del mare.

4. Per gli interventi la cui progettazione è stata sostenuta a valere sul Fondo per la progettazione istituito con legge n. 221/2015, al momento del trasferimento delle risorse relative ad interventi di cui al presente provvedimento, le somme già anticipate ai sensi del decreto del Presidente del Consiglio dei ministri 14 luglio 2016, dovranno essere riversate, entro trenta giorni dalla comunicazione dell'avvenuto trasferimento della prima quota di anticipazione, ad apposito capitolo dell'entrata del bilancio dello Stato per essere riassegnate al medesimo Fondo.

5. Per gli interventi di cui al comma 4, la mancata restituzione delle risorse anticipate con il Fondo per la progettazione degli interventi contro il dissesto idrogeologico comporterà l'impossibilità di erogare le quote successive sugli interventi finanziati a valere sul presente provvedimento, fino al momento del recupero delle somme, come disciplinate dal precedente comma.

6. Il Ministro dell'ambiente e della tutela del territorio e del mare provvede con proprio decreto ad individuare gli interventi cui assegnare la dotazione finanziaria residua del Piano operativo «Ambiente» FSC 2014-2020 e dei relativi *Addendum*, coerentemente con l'attribuzione delle risorse a livello regionale disposta dalle delibere CIPE sopra citate.

Art. 4.

Monitoraggio degli interventi

1. Allo scopo di assicurare una visione unitaria delle risorse per gli interventi di mitigazione del rischio idrogeologico e garantire un tempestivo ed efficace monitoraggio sullo stato di attuazione degli interventi, i dati di attuazione finanziario, fisico e procedurale dovranno essere trasmessi alla Banca dati unitaria (BDU) istituita presso il Ministero dell'economia e delle finanze - Dipartimento della Ragioneria generale dello Stato, attraverso il colloquio telematico tra il Sistema di monitoraggio nazionale ed il sistema informativo locale implementato dal Mini-

stero dell'ambiente e della tutela del territorio e del mare. Le informazioni acquisite dal Sistema nazionale di monitoraggio sono rese disponibili al sistema ReNDiS-web attraverso un adeguato protocollo di colloquio telematico.

2. In attesa dell'avvio di apposito protocollo di colloquio telematico tra sistemi di cui al comma 1, gli interventi sono monitorati, oltre che attraverso il Sistema nazionale di monitoraggio (SNM), anche tramite l'inserimento, a cura dei soggetti beneficiari, di tutti i dati nella piattaforma telematica ReNDiS-web. Nel sistema ReNDiS-web dovranno, comunque, essere inseriti, a cura dei medesimi soggetti beneficiari, i dati di carattere tecnico, ambientale e geografico.

3. È fatto obbligo, ai soggetti beneficiari, di aggiornare con cadenza bimestrale, attraverso l'inserimento dei dati di monitoraggio nel Sistema informativo locale implementato dal Ministero dell'ambiente e della tutela del territorio e del mare, lo stato di avanzamento procedurale, fisico e finanziario degli interventi. I medesimi soggetti beneficiari devono garantire, anche attraverso la trasmissione di relazioni semestrali sullo stato di avanzamento degli interventi, che il Ministero dell'ambiente e della tutela del territorio e del mare riceva tutte le informazioni necessarie alla elaborazione della relazione annuale di attuazione di cui al punto 2, lettera b), della delibera CIPE n. 25/2016 ed al punto A.1 della circolare n. 1/2017 del Ministro per la coesione territoriale e il Mezzogiorno.

Art. 5.

Modifiche, riprogrammazioni, revoche degli interventi e recupero delle somme

1. Eventuali modifiche, riprogrammazioni, revoche degli interventi, recupero delle somme, inclusa la riprogrammazione delle economie derivanti dall'attuazione degli interventi finanziati, sono disciplinate da quanto al riguardo riportato nelle delibere CIPE richiamate in premessa, nella circolare n. 1/2017 del Ministro per la coesione territoriale e il Mezzogiorno, nonché nel Si.Ge.Co. del Piano operativo «Ambiente» FSC 2014-20120.

Il presente decreto sarà trasmesso ai competenti organi di controllo.

Roma, 2 dicembre 2019

p. *Il Presidente*
del Consiglio dei ministri
FRACCARO

Il Ministro dell'ambiente e
della tutela del territorio
e del mare
COSTA

Registrato alla Corte dei conti il 23 dicembre 2019
Ufficio controllo atti P.C.M., Ministeri della giustizia e degli affari
esteri e della cooperazione internazionale, reg.ne succ. n. 2437



Allegato A

D.P.C.M. 20 febbraio 2019 - Piano nazionale per la mitigazione del rischio idrogeologico il ripristino e la tutela della risorsa ambientale
 Proposte di interventi di mitigazione del rischio idrogeologico per il Piano operativo sul dissesto idrogeologico per il 2019
 Risorse del Piano Operativo "Ambiente" FSC 2014-2020 (Delibere CIPE n. 55/2016, n. 99/2017, n. 11/2018 e n. 31/2018)
 Tabella di sintesi

Regione/P.A.	Delibera CIPE n. 55/2016		Delibera CIPE n. 99/2017		Delibere CIPE n. 11/2018 e 31/2018		Numero interventi totale	Importo totale (Euro)
	Importo (Euro)	Numero interventi	Importo (Euro)	Numero interventi	Importo (Euro)	Numero interventi		
Centro - Nord								
Emilia - Romagna					16.877.274,15	2	2	16.877.274,15
Friuli - Venezia Giulia			15.126.557,50	13			13	15.126.557,50
Lazio			15.000.000,00	1	15.850.000,00	6	7	30.850.000,00
Marche			8.000.000,00	1			1	8.000.000,00
Piemonte			40.000.000,00	105			105	40.000.000,00
P.A. Bolzano			16.400.000,00	15			15	16.400.000,00
P.A. Trento	1.525.033,22	8					8	1.525.033,22
Toscana					11.200.700,00	5	5	11.200.700,00
Umbria					3.960.000,00	8	8	3.960.000,00
Valle d'Aosta	1.132.279,64	3					3	1.132.279,64
Sud								
Abruzzo					11.000.000,00	1	1	11.000.000,00
Basilicata	16.367.847,51	5			15.230.847,36	13	18	31.598.694,87
Calabria					9.800.000,00	7	7	9.800.000,00
Campania					38.174.703,81	5	5	38.174.703,81
Molise	27.391.234,54	25			22.142.443,67	2	27	49.533.678,21
Puglia					19.850.466,45	8	8	19.850.466,45
Sicilia					56.867.587,52	3	3	56.867.587,52
Totale complessivo	46.416.394,91	41	94.526.557,50	135	220.954.022,96	60	236	361.896.975,37




Allegato B

D.P.C.M. 20 febbraio 2019 - Piano nazionale per la mitigazione del rischio idrogeologico il ripristino e la tutela della risorsa ambientale Proposte di interventi di mitigazione del rischio idrogeologico per il Piano operativo sul dissesto idrogeologico per il 2019
 Elenco interventi proposti afferenti alla linea di finanziamento "Interventi per la riduzione del rischio idrogeologico e dell'erosione costiera" del Piano Operativo "Ambiente" FSC 2014-2020 (Delibera CIPE n. 55/2016)


Regione	Codice Rendis	CUP	Provincia	Comune	Località	TITOLO	Tipo di dissesto	Autorità di Distretto Competente	Importo totale (Euro)	Importo richiesto (Euro)
Basilicata	17R100/G1	G73H19000440002	Matera	PISTICCI	Rione Tredici e Rione Marco Scer- ra	Interventi di consolidamento del centro abitato - versanti prospicienti Rione Tredici e Marco Scerra	F	Appennino meridionale	4.800.000,00	4.781.847,51
Basilicata	17R493/G1	G73H19000450002	Matera	TURSI	Via Duca degli Abruzzi	Consolidamento e messa in sicurezza versante via Duca degli Abruzzi - Rione Rabatana	F	Appennino meridionale	1.806.000,00	1.806.000,00
Basilicata	17R016/G1	G93B16000000002	Potenza	LAURIA	San Paolo	macroarea B: Lavori di consolidamento loc. San Paolo - centro urbano e aera Mielara	F	Appennino meridionale	6.200.000,00	6.200.000,00
Basilicata	17R023/G1	G23H19000450002	Potenza	MARATEA	SS. 18 loc. Acquafredda, SP3 loc. S. Francesco e Cristo Redentore	Consolidamento versanti in loc. Acquafredda, S.Francesco, Cristo Red e Cersuta-Spiaggia del Nastro	F	Appennino meridionale	3.297.000,00	3.297.000,00
Basilicata	17R106/G1	G13B16000000002	Potenza	AVIGLIANO	Via della Vittoria	Completamento sistemazione idrogeologica a valle villa comunale	F	Appennino meridionale	283.000,00	283.000,00
Molise	14R040/G1	D37B16000250002	Campobasso	CASTELMAURO	Centro abitato - Corso Ripa e Via Condotta	Mitigazione rischio idrogeologico per dissesti diffusi nelle aree interne	F	Appennino meridionale	250.000,00	250.000,00
Molise	14R047/G1	B83H14000230002	Isernia	PIETRABBONDANTE	Comune di Pietrabbondante	Consolidamento e messa in sicurezza del maso roccioso incombente il centro urbano	F	Appennino meridionale	231.734,83	231.734,83
Molise	14R058/G1	I86B19000260001	Isernia	COLLA VOLTURNO	San Lorenzo	Interventi di mitigazione dei dissesti idrogeologici in località San Lorenzo	F	Appennino meridionale	310.000,00	310.000,00
Molise	14R081/G1	B43H19000170003	Isernia	FROSOLONE	Cese Carrate e Colle Carrise	Interventi di mitigazione dei dissesti idrogeologici in località Cese Carrate e Cese Nucciarone	F	Appennino meridionale	950.000,00	950.000,00
Molise	14R085/G1	G47B15000320002	Campobasso	GAMBATESA	Centro abitato	Intervento di mitigazione del rischio idrogeologico e monitoraggio dei versanti N-W e N	F	Appennino meridionale	750.000,00	750.000,00
Molise	14R089/G1	D67B17000080002	Campobasso	MONTEMITRO	Via Belvedere - Via Dolozzo	Consolidamento idrogeologico e delle infrastrutture sul territorio comunale - I stralcio	F	Appennino meridionale	705.000,00	705.000,00
Molise	14R094/G1	E67B16000940001	Campobasso	SANTA CROCE DI MAGLIANO	Centro abitato del Comune di Santa Croce di Magliano	Interventi di sistemazione dei dissesti idrogeologici presenti nel centro abitato	F	Appennino meridionale	1.020.000,00	1.020.000,00



Regione	Codice Rendis	CUP	Provincia	Comune	Località	Titolo	Tipo di dissesto	Autorità di Distretto Competente	Importo totale (Euro)	Importo richiesto (Euro)
Molise	14IR111/G1	J27B09000070002	Campobasso	PALATA	Località Stingeto	Sistemazione dissesto idrogeologico in località Stingeto	F	Appennino meridionale	200.000,00	200.000,00
Molise	14IR113/G1	B16J16001840002	Campobasso	SPINETE	Centro urbano	Sistemazione dei dissesti idrogeologici interessati il centro urbano	F	Appennino meridionale	300.000,00	300.000,00
Molise	14IR247/G1	I16J14000870002	Isernia	SANT'ANGELO DEL PESCO	SAN LUCA	CONSOLIDAMENTO MASSO ROCCIOSO INCOMBENTE IL COMPLESSO RELIGIOSO DI SAN LUCA	F	Appennino meridionale	215.975,03	215.975,03
Molise	14IR306/G1	I64H14000570002	Isernia	CAPRACOTTA	Via Mainarde - Centro abitato	Sistemazione e messa in sicurezza del movimento franoso in via Mainarde	F	Appennino meridionale	400.000,00	400.000,00
Molise	14IR344/G1	D36J17000200001	Campobasso	SAN MARTINO IN PENSILIS	Centro Storico	Consolidamento e regimentazione delle acque area limitrofa alla chiesa di San Giuseppe	F	Appennino meridionale	999.935,36	999.935,36
Molise	14IR409/G1	C65J16000000001	Campobasso	PIETRACUPA	Cimitero	Lavori di ristrutturazione, messa in sicurezza ed adeguamento igienico-sanitario del cimitero	F	Appennino meridionale	450.000,00	450.000,00
Molise	14IR512/G1	B66J17000300002	Campobasso	TRIVENTO	Casalotti	Sistemazione dissesti idrogeologici nell'area Casalotti a ridosso del centro urbano - I Stralicio	F	Appennino meridionale	500.000,00	500.000,00
Molise	14IR517/G1	F57B15000330002	Isernia	CERRO AL VOLTURNO	Frazione Case	Interventi per la mitigazione del rischio idrogeologico presente nella frazione	F	Appennino meridionale	570.000,00	570.000,00
Molise	14IR520/G1	C46J16001160002	Campobasso	LUPARA	Centro abitato	Lavori di consolidamento aree in frana: fra Via Campo Sportivo e P.zza della Vittoria, Via Vescovo	F	Appennino meridionale	283.987,63	283.987,63
Molise	14IR521/G1	C26J14000950001	Isernia	AGNONE	Frazione Fonte Sambuco	Consolidamento idrogeologico del versante sud-est nella frazione di Fontesambuco	F	Appennino meridionale	765.785,36	765.785,36
Molise	14IR525/G1	H13H19000160001	Campobasso	ORATINO	Strade comunali Pianelle e Lenza	Sistemazione dei dissesti idrogeologici interessati l'area urbana e le strade Pianella e Lenza	F	Appennino meridionale	640.000,00	640.000,00
Molise	14IR527/G1	E13H19000060002	Campobasso	RIPABOTTONI	Torrente Tocca	Intervento di mitigazione del rischio idrogeologico centro abitato e Vallone Torrente Tocca	F	Appennino meridionale	450.000,00	450.000,00
Molise	14IR529/G1	D33H19000390001	Campobasso	PETACCIATO	Versante Nord-Est a valle del centro abitato	Consolidamento idrogeologico interessanti Versante Nord-Est a valle dell'abitato - 2 Lotto	F	Appennino meridionale	12.211.016,33	4.457.016,33
Molise	14IR534/G1	F24E15000750002	Campobasso	LIMOSANO	strade	Riduzione rischio idrogeologico dei dissesti interessanti le strade Limosano-Castroprignano etc	F	Appennino meridionale	400.000,00	400.000,00



Regione	Codice Rendis	CUP	Provincia	Comune	Località	Titolo	Tipo di dissesto	Autorità di Distretto Competente	Importo totale (Euro)	Importo richiesto (Euro)
Molise	14IR559/G1	E73H19000290003	Campobasso	CAMPOMARINO	Borgo Antico	Intervento di consolidamento geotecnico del versante retrostante il Borgo Antico di Campomarino	F	Appennino meridionale	2.000.000,00	2.000.000,00
Molise	14IR562/G1	D84H17000490001	Campobasso	MONTENERO DI BISACCIA	Costa Molisana	Interventi di difesa della Costa Molisana nei comuni di Campomarino - Petacciato e Montenero di Bis	C	Appennino meridionale	2.000.000,00	2.000.000,00
Molise	14IR568/G1	J55J19000150002	Isernia	SESTO CAMPANO	Taverna	Sistemazione della caduta massi incombenti sui centri abitati - Località Taverna	F	Appennino meridionale	350.000,00	350.000,00
Molise	14IR614/G1	D74I18000100001	Campobasso	CIVITACAMPOMARANO	CENTRO ABITATO	INTERVENTI DI MITIGAZIONE DEL RISCHIO CONNESSO CON IL FENOMENO FRANOSO CHE HA INTERESSATO IL SETTORE	F	Appennino meridionale	8.191.800,00	8.191.800,00
P.A. Trento	22IR091/G1	I32H09000000007	Trento	TERRAGNOLO	Valduga	Messa in sicurezza versante roccioso in località Valduga	F	Alpi Orientali	157.055,39	133.497,08
P.A. Trento	22IR044/G1	H16I10001170003	Trento	CASTELLO-MOLINA DI FIEMME	Predaia e abitato Molina di Fiemme	Messa in sicurezza da crolli rocciosi dell'abitato di Molina e nucleo di Predaia	F	Alpi Orientali	211.098,26	149.570,70
P.A. Trento	22IR049/G1	J94H17000000008	Trento	ALA	Santa Lucia	Lavori di messa in sicurezza della parete sovrastante la località Santa Lucia	F	Alpi Orientali	124.652,60	117.900,00
P.A. Trento	22IR046/G1	E72B17000000004	Trento	FAEDO	Cadino	Messa in sicurezza da crolli rocciosi su nucleo abitato di Cadino	F	Alpi Orientali	231.049,53	197.417,20
P.A. Trento	22IR047/G1	J97B17000000008	Trento	ALA	Fortini di Serravalle	Messa in sicurezza da crolli rocciosi versante sopra p. ed. 116 C.C. Serravalle località Fortini della Fame	F	Alpi Orientali	339.876,78	324.000,00
P.A. Trento	22IR045/G1	D78E17000000001	Trento	VOLANO	Maso della Fame	Messa in sicurezza da crolli rocciosi dai monte Cengio Rosso sulla località Fornace (Maso della Fame)	F	Alpi Orientali	260.701,03	246.648,24
P.A. Trento	22IR057/G1	E61I17000020005	Trento	PRASO	Forte Corno	Messa in sicurezza di strade da crolli rocciosi di versante in località Forte Corno	F	Padano	300.000,00	231.000,00
P.A. Trento	22IR052/G1	B48H17000070003	Trento	CAVALESE	Via Avisio	Messa in sicurezza dell'abitato in via Avisio	F	Alpi Orientali	125.000,00	125.000,00




Regione	Codice Rendis	CUP	Provincia	Comune	Località	Titolo	Tipo di dissesto	Autorità di Distretto Competente	Importo totale (Euro)	Importo richiesto (Euro)
Valle d'Aosta		B63B10000550006	Aosta	BRUSSON	Arcesaz-Curien	Lavori di messa in sicurezza delle zone franose Arcesaz-Curien	F	Padano	349.715,18	349.715,18
Valle d'Aosta	02IR006/G1	B63B10000570006	Aosta	BRUSSON	Vollon	Lavori di messa in sicurezza delle zone franose Vollon	F	Padano	479.210,93	479.210,93
Valle d'Aosta		B63B10000560006	Aosta	BRUSSON	La Pila-Pasquier	Lavori di messa in sicurezza delle zone franose La Pila - Pasquier	F	Padano	303.353,53	303.353,53
TOTALE									54.412.947,77 €	46.416.394,91 €




D.P.C.M. 20 febbraio 2019 - Piano nazionale per la mitigazione del rischio idrogeologico il ripristino e la tutela della risorsa ambientale Proposte di interventi di mitigazione del rischio idrogeologico per il Piano operativo sul dissesto idrogeologico per il 2019
 Elenco interventi proposti afferenti alla linea di finanziamento "Interventi per la riduzione del rischio idrogeologico e dell'erosione costiera" - Addendum 1 al Piano Operativo "Ambiente" FSC 2014-2020 (Delibera CIPE n. 99/2017)


Regione	Codice Rendis	CUP	Provincia	Comune	Località	TITOLO	Tipo di dissesto	Autorità di Distretto competente	Importo totale (Euro)	Importo richiesto (Euro)
Friuli Venezia Giulia	06IR085/G1	J93H17000050001	Gorizia	SAGRADO	Poggio Terza Armata	Messa in sicurezza argine sinistro Isonzo a difesa Poggio Terza Armata	A	Alpi orientali	500.000,00	500.000,00
Friuli Venezia Giulia	06IR087/G1	J93H17000040001	Pordenone	SACLE	Rio La Paisa, Torrente La Rosta, Scolo Orzaia, Torrente Grava sacilese	Adeguamento, recupero funzionale e ambientale della rete idraulica minore del sacilese	A	Alpi orientali	500.000,00	500.000,00
Friuli Venezia Giulia	06IR098/G1	J73H17000020001	Trieste	DUJINO-AURISINA	provincia di Trieste	Sistemazione e difesa dal rischio idrogeologico connessi a corsi d'acqua e dissesti geotattici	M	Alpi orientali	2.000.000,00	2.000.000,00
Friuli Venezia Giulia	06IR094/G1	J33H17000040001	Udine	AQUILEIA	sponde fiume Natissa a valle capoluogo	Completamento opere di difesa spondale in riva destra del fiume Natissa in comune di Aquileia	A	Alpi orientali	1.200.000,00	1.200.000,00
Friuli Venezia Giulia	06IR097/G1	J33H17000030001	Udine	FORNI AVOLTRI	Forni Avoltri	Interventi di regimazione idraulica dei torrenti Degano ed Acqualeña all'interno degli abitati	A	Alpi orientali	500.000,00	500.000,00
Friuli Venezia Giulia	06IR202/G1	J93H17000060001	Trieste	TRIESTE	Trieste	sistemazione idraulica del torrente Chiave in comune di Trieste	A	Alpi orientali	2.000.000,00	2.000.000,00
Friuli Venezia Giulia	06IR131/G1	J43H17000040001	Gorizia	MONFALCONE	capoluogo	ripristino della roggia San Giusto in comune di Monfalcone	A	Alpi orientali	1.731.100,00	1.731.100,00
Friuli Venezia Giulia	06IR136/G1	J43H17000050001	Pordenone	BRUGNERA	agini Livenza	Consolidamento arginature del fiume Livenza e adeguamento degli impianti di sollevamento	A	Alpi orientali	1.867.277,50	1.867.277,50
Friuli Venezia Giulia	06IR016/G1	J23H17000040001	Udine	OSOPPO	Colle di Osoppo	Interventi a difesa degli edifici e delle infrastrutture circostanti il colle di Osoppo	F	Alpi orientali	1.180.000,00	1.180.000,00
Friuli Venezia Giulia	06IR057/G1	J73H17000030001	Udine	TARCENTO	Coia e Capoluogo	Sistemazione frane via del Castello, via Riviera di Ponente (Coia) e via Sottoriviera (Capoluogo)	F	Alpi orientali	1.198.180,00	1.198.180,00
Friuli Venezia Giulia	06IR055/G1	J63H17000080001	Udine	MONTENARS	Borgo Gretto di Sotto, via Capovilla, via dei Roccoli, via Flaipano	Sistemazione dissesti lungo la SP34 tra le località Montenars e Flaipano e in località Borgo Gretto	F	Alpi orientali	450.000,00	450.000,00
Friuli Venezia Giulia	06IR012/G1	J13H17000040001	Udine	NIMIS	Ramandolo	Interventi a difesa degli edifici e delle infrastrutture della località Ramandolo e della S.P. 15	F	Alpi orientali	1.500.000,00	1.500.000,00
Friuli Venezia Giulia	06IR005/G1	J63H17000070001	Udine	TRIVIGNANO UDINESE	Comuni vari	Recupero funzionale della rete di scolo in destra Torre	A	Alpi orientali	500.000,00	500.000,00
Lazio	12IR025/G3	F91B16000480001	Roma	MONTEROTONDO	Monterotondo Scalo	Variante a Monterotondo scalo con il suo innesto sulla SS4 Salaria	A	Appennino Centrale	35.900.000,00	15.000.000,00
Marche	11IR304/G1	B26B18000100008	Ancona	FALCONARA MARITTIMA	Litorale costiero	Completamento delle opere di difesa costiera nei Comuni di Montemarciano e Falconara nord	C	Appennino Centrale	11.790.000,00	8.000.000,00
Piemonte	01IRA32/G1	I13H15000010003	Alessandria	Avolasca	Capoluogo	Consolidamento versante sotto il capoluogo e messa in sicurezza della viabilità comunale	M	Padano	300.000,00	300.000,00




Regione	Codice Rendis	CUP	Provincia	Comune	Località	Titolo	Tipo di dissesto	Autorità di Distretto competente	Importo totale (Euro)	Importo richiesto (Euro)
Piemonte		E75B18001170001	Alessandria	Cabella Ligure	Casella	Drenaggio, sistemazione e monitoraggio della frana di Casella - 1° lotto	M	Padano	500.000,00	500.000,00
Piemonte		F35B18005540002	Alessandria	Dernice	Vigoponzo	Consolidamento versante in Località Vigoponzo	M	Padano	300.000,00	300.000,00
Piemonte		H57B15000200002	Alessandria	Felizzano	Zona Cimitero	Realizzazione invaso acque meteoriche zona cimitero a monte ex s.s. 10 a salvaguardia abitato	M	Padano	800.000,00	490.000,00
Piemonte		I94H15000440001	Alessandria	Gavi	Zona del Forte	Sistemazione versanti sotto il forte	M	Padano	324.000,00	324.000,00
Piemonte		D7614000550006	Alessandria	Occimiano	Torrente Rotaldo, zona industriale	Sistemazione torrente Rotaldo	M	Padano	310.000,00	310.000,00
Piemonte		D63B14000040002	Alessandria	Pontecurone	Torrente Curone, sud-est capoluogo	Sistemazione del torrente Curone nel centro abitato	M	Padano	325.000,00	325.000,00
Piemonte		D99H14000010002	Alessandria	Ponzano Monferrato	Capoluogo	Stabilizzazione dell'area circostante l'edificio comunale	M	Padano	300.000,00	300.000,00
Piemonte		E15B18000670002	Alessandria	Ponzone	Capoluogo	Sistemazione idrogeologica con lavori di manutenzione e completamento consolidamento Concentrico abitato	M	Padano	390.000,00	390.000,00
Piemonte		B33H14000100002	Alessandria	Sant'Agata Fossili	Frazione Giusulana	Consolidamento e drenaggio s.c. Sant'Agata - Malvino - via Gualco in frazione Giusulana	M	Padano	315.000,00	315.000,00
Piemonte		C43H18000320003	Alessandria	Sardigliano	Torrente Predazzo tra Sardigliano, Cuquello e Malvino	Sistemazione torrente Predazzo tra Sardigliano, Cuquello e Malvino	M	Padano	300.000,00	300.000,00
Piemonte		H15B16000000001	Alessandria	Terzo	Frazione Rocche di Terzo	Consolidamento versanti sotto abitato di Rocche di Terzo	M	Padano	300.000,00	300.000,00
Piemonte		J34J18000420002	Alessandria	Tortona	Torrente Grue zona industriale, loc. Villoria	Interventi difesa idrogeologica torrente Grue nell'area a monte dell'area artigianale	M	Padano	446.000,00	446.000,00
Piemonte		C99J18000290001	Alessandria	Volpellino	Capoluogo	Lavori di consolidamento abitato concentrico	M	Padano	400.000,00	400.000,00
Piemonte		E97H18001560003	Alessandria	Silvano D'Orba	S.P. 155	SP 155 Ripristino corpo stradale al Km 15+000 circa	M	Padano	350.000,00	350.000,00
Piemonte		E57H18001630003	Alessandria	Gabiano	S.P. 5 e S.P. 6	SSPP 5-6 Sistemazione scarpata in frana al Km 0+250 e Km 0+060	M	Padano	200.000,00	200.000,00
Piemonte	01IRA34/G1	E77H18002380003	Alessandria	Cabella Ligure	SP147 -km. 0+400	SP 147 Ripristino Briglia T. Borbera - Completamento al Km 0+400	M	Padano	250.000,00	250.000,00
Piemonte		E47H18003560003	Alessandria	Murisengo e Odalengo Grande	km 13+150 della SP3; km 9+140 della SP5	SP 3 Sistemazione scarpata in frana al Km 13+150 in comune di Murisengo e Sistemazione scarpata in frana al Km 9+140 in comune di Odalengo Grande	M	Padano	200.000,00	200.000,00
Piemonte		G54J18000560002	Asti	Baldichieri	Zona Cimitero	Sistemazione versante soprastante via al cimitero nel concentrico.	M	Padano	300.000,00	300.000,00
Piemonte	01IRA40/G1	G18D17000010002	Asti	Calamandrana, Bruno, Incisa Scappacino, Maranzana, Fontanile,	Loc. varie di fondovalle	Lavori di riassetto idrogeologico Rio Ghisone - Gheriobbia e altri in comune Bruno, Calamandrana e altri	M	Padano	260.000,00	260.000,00




Regione	Codice Rendis	CUP	Provincia	Comune	Località	Titolo	Tipo di dissesto	Autorità di Distretto competente	Importo totale (Euro)	Importo richiesto (Euro)
Piemonte		J73E19000030001	Asti	Castelletto Molina, Quaranti, Castelnuovo Belbo, Mombaruzzo, Mombaruzzo, Maranzana	Rii minori vari	Sistemazione idraulico-forestale Rii minori Comunità Collinare Vini e vigne	M	Padano	40.000,00	40.000,00
Piemonte		I97D18000910002	Asti	Cortazzone	Capoluogo	Consolidamento via Roma e concentrico	M	Padano	300.000,00	300.000,00
Piemonte		J29C1800080002	Asti	Incisa Scapaccino	Capoluogo	Consolidamento muri medioevali nel concentrico del Comune di Incisa Scapaccino	M	Padano	250.000,00	250.000,00
Piemonte		D75B17002240001	Asti	Mosca	Capoluogo	Consolidamento versante a valle della s.c. Ghigetto e del muro sotto l'Edificio Comunale nel concentrico	M	Padano	200.000,00	200.000,00
Piemonte		E84I18000260002	Asti	Mombaldone	Capoluogo	Consolidamento centro storico su calanchi	M	Padano	350.000,00	350.000,00
Piemonte		F42H18000290001	Asti	Sessame	Fiume Bormida di Millesimo	Difesa spondale in dx fiume Bormida di Millesimo	M	Padano	400.000,00	400.000,00
Piemonte		F53H190001310001	Asti	Viarigi	Capoluogo	Consolidamento centro abitato sovrastante la piazza	M	Padano	400.000,00	400.000,00
Piemonte		J37H18001950001	Asti	Costigliole	Sabbionassi	SP 59 "Asti - Acqui" - Interventi di messa in sicurezza attraverso opere di stabilizzazione di un tratto di strada in frana al km 14+500 in loc. Sabbionassi	M	Padano	500.000,00	500.000,00
Piemonte	01IRA41/G1	J57H18001540001	Asti	Castel Boglione, Fontanille e Castel Rocchero	SP 456 "del Turchino" - dal km 34+000 al km 36+000.	SP 456 "del Turchino" - Interventi di messa in sicurezza attraverso opere di stabilizzazione di più tratti di strada in frana dal km 34+000 al km 36+000	M	Padano	415.000,00	415.000,00
Piemonte		J47H18001890001	Asti	Cocconato	S.P. 20	SP 20 " Cocconato - Valle Cerrina" - Interventi di messa in sicurezza attraverso opere di stabilizzazione di più tratti di strada in frana dal km 27+000 al km 27+300 e dal km 32+300 al km 32+600	M	Padano	85.000,00	85.000,00
Piemonte		I47H19000170004	Biella	Biella	Chiavazza	Sistemazione idrogeologica bacino rio Arico in reg. Chiavazza e regimazione acque provenienti da regione via Monte Bo verso torrente Chiebbia in reg. Chiavazza	M	Padano	500.000,00	500.000,00
Piemonte		B37H180009070001	Biella	Candelo	Via del Cervo	Interventi di messa in sicurezza viabilità comunale "Via del Cervo"	M	Padano	450.000,00	450.000,00
Piemonte	01IRA53/G1	G47H18001680002	Biella	Caprile	Frazione Persica	Riprofilatura, regimazione acque superficiali e consolidamento versanti SC in località in fr. Persica	M	Padano	100.000,00	100.000,00
Piemonte		C52H18000370002	Biella	Sandigliano	Figliei e Gabarello	Interventi di mitigazione rischio idraulico: riprofilatura scolmatore e interventi sul reticolo min.	M	Padano	590.000,00	590.000,00
Piemonte		J52G18000090001	Biella	Sandigliano	Rii e scolmatore	Interventi di taglio della vegetazione tratto canale scolmatore e reticolo minore	M	Padano	10.000,00	10.000,00




Regione	Codice Rendis	CUP	Provincia	Comune	Località	Titolo	Tipo di dissesto	Autorità di Distretto competente	Importo totale (Euro)	Importo richiesto (Euro)
Piemonte		H13H18000090002	Biella	Sostegno	Zona cimitero	Messa in sicurezza versanti sotto chiesa parrocchiale San Lorenzo, opere di regimazione idraulica e ripristino strada comunale Sostegno-Curino	M	Padano	350.000,00	350.000,00
Piemonte	01IRA57/G1	F47H18003300001	Biella	Vari	SP 100 Biella – Piedicavallo	SP 100 – intervento di sistemazione cedimenti muri di contenimento di valle e di monte dal Km 0+000 al Km 15+110 nei comuni di Biella, Andorno Micca, Sagliano Micca, Campiglia Cervo, Rosazza, Piedicavallo	M	Padano	300.000,00	300.000,00
Piemonte		F27H18003090001	Biella	Campiglia Cervo	Bogna	SP 100 – intervento di messa in sicurezza del versante stradale lungo la SP 100 Valle Cervo dal km 6+100 al km 6+300 in loc. Bogna	M	Padano	700.000,00	700.000,00
Piemonte		I45B18000920005	Cuneo	Bagnasco	Fiume Tanaro, tratto in corrispondenza del ponte romantico	Miglioramento del nodo idraulico sul fiume Tanaro, tratto in corrispondenza del ponte romantico	M	Padano	500.000,00	500.000,00
Piemonte		C35B18000770001	Cuneo	Borgo San Dalmazzo	Torrente Gesso a monte del ponte Gemelli	Messa in sicurezza della sponda idrografica sinistra del torrente Gesso a monte del ponte Gemelli mediante scogliera e movimentazione materiale litoido	M	Padano	240.000,00	240.000,00
Piemonte		C45B19000030001	Cuneo	Camerana	Fiume Bormida, tra ponte S.P. 11 e ponte per fraz. Isola	Realizzazioni di difese spondali tra ponte sul Bormida S.P. 11 e ponte sul Bormida per fraz. Isola su entrambe le sponde	M	Padano	450.000,00	450.000,00
Piemonte		C45B19000040001	Cuneo	Camerana	Villa	Realizzazione interventi di consolidamento abitato in loc. Villa	M	Padano	350.000,00	350.000,00
Piemonte		D54J18000550002	Cuneo	Santo Stefano Belbo	Frazione Camo	Sistemazione del versante in frana a valle del centro abitato di Camo	M	Padano	400.000,00	400.000,00
Piemonte	01IRA44/G1	G85E18000340002	Cuneo	Caprauna	Zona Cimitero	Ripristino e messa in sicurezza cimitero comunale	M	Padano	200.000,00	200.000,00
Piemonte		D18D15000000002	Cuneo	Saluzzo	Castello di Castellar	Sistema di difesa via Maestra lungo salita al Castello di Castellar	M	Padano	200.000,00	200.000,00
Piemonte		C12J18000020001	Cuneo	Chiusa di Pesio	Roccarina	Lavori di messa in sicurezza delle scarpate in località Roccarina	M	Padano	430.000,00	430.000,00
Piemonte		I73B17000040002	Cuneo	Cossano Belbo	Capoluogo, versante destro del torrente Belbo	Completamento lavori di difesa abitato lungo il versante destro del torrente Belbo 2° lotto	M	Padano	460.000,00	460.000,00
Piemonte		E65B18001700002	Cuneo	Dronero	Rispoli, Fornace e Colombero	Interventi di regimazione del Rio di Ripolli a monte del concentrico	M	Padano	400.000,00	400.000,00
Piemonte		D34J18000320001	Cuneo	Miano	Capoluogo via Fenoglio	Lavori di completamento del consolidamento del movimento franoso a valle di via Fenoglio	M	Padano	300.000,00	300.000,00
Piemonte		I12H19000010002	Cuneo	Monesiglio	S.C. San Biagio-Bozzetti	Messa in sicurezza della s.c. San Biagio-Bozzetti mediante realizzazione di opere di difesa idraulica	M	Padano	350.000,00	350.000,00



Regione	Codice Rendis	CUP	Provincia	Comune	Località	Titolo	Tipo di dissesto	Autorità di Distretto competente	Importo totale (Euro)	Importo richiesto (Euro)
Piemonte		I33H14000050002	Cuneo	Niella Tanaro	Costa Gerbazzo	Consolidamento del versante in Loc. Costa Gerbazzo	M	Padano	695.000,00	695.000,00
Piemonte		F34J18000210002	Cuneo	Paroldo	Capoluogo e Brozzi	Completamento consolidamenti in loc. Capoluogo e Brozzi	M	Padano	300.000,00	300.000,00
Piemonte		C25B190000000002	Cuneo	Priola	Frazione Pianchiosso	Opere di completamento del consolidamento e sistemazione idrogeologica versante sovrastante frazione Pianchiosso	M	Padano	325.000,00	325.000,00
Piemonte		D34E190000010002	Cuneo	Prunetto	Loc. Mosca	Interventi di sistemazione idraulica del F. Bormida per la messa in sicurezza del ponte della s.c. Mosca e del tratto della strada comunale di accesso all'omonima località	M	Padano	600.000,00	600.000,00
Piemonte		F95B18007020002	Cuneo	Rocchetta Belbo	Area Produttisa	Sistemazione idrogeologica versante a ridosso delle aree produttive 1° lotto	M	Padano	400.000,00	400.000,00
Piemonte		B92H18000330003	Cuneo	Sinio	Mensa	Lavori di completamento del consolidamento del versante loc. Mensa	M	Padano	400.000,00	400.000,00
Piemonte		I17H18002000001	Cuneo	Chiusa Pesio	Capoluogo	SP 5 - Lavori di difesa idraulica	M	Padano	1.300.000,00	1.300.000,00
Piemonte	01IRA48/G1	I47H18001360001	Cuneo	Rossana	SP 46 nel comune di Rossana in corrispondenza del bivio con la SP 240 per Lemma	Ripristino tratto sponda idrografica sinistra Torrente Agogna in Località C.na Rinalda	M	Padano	600.000,00	600.000,00
Piemonte		I67H18001710001	Cuneo	Murazzano	S.P. n. 32 - tr. Bossolasco - Murazzano	SP 32 - Bossolasco-Murazzano. Consolidamento corpo stradale in frana	M	Padano	100.000,00	100.000,00
Piemonte		I62H190000000001	Novara	Barenigo	Torrente Agogna in C.na Rinalda	Ripristino sezioni di deflusso e stabilizzazione sponde torrente Agogna in prossimità del ponte della S.P. 22	M	Padano	150.000,00	150.000,00
Piemonte		F25B19000020002	Novara	Cavaglietto	Torrente Agogna in C.na Monferrona	Riprofilatura alveo e ripristini difese spondali lungo il Torrente Agogna in Località C.na Monferrona	M	Padano	320.000,00	320.000,00
Piemonte	01IRA47/G1	G32H18000450001	Novara	Cavaglio d'Agogna	Torrente Agogna in prossimità ponte della S.P. 22	Interventi di messa in sicurezza del versante in frana a ridosso di fabbricati siti in via Castagnara	M	Padano	180.000,00	180.000,00
Piemonte		I62H18000280001	Novara	Lesa	Foce torrente Erno	Lavori di ripristino scogliere e officiosità idraulica del torrente Erno in prossimità della foce e del ponte SS 33 del Sempione	M	Padano	700.000,00	700.000,00
Piemonte		I85B18001530001	Novara	Meina	Via Castagnara	Interventi di messa in sicurezza del versante in frana a ridosso di fabbricati siti in via Castagnara	M	Padano	350.000,00	350.000,00
Piemonte		J75J18000230002	Novara	Sizzano	Carrale di Sopra e di Sotto	Lavori di consolidamento versante in frana su strada comunale Carrale di Sopra e di Sotto	M	Padano	350.000,00	350.000,00
Piemonte	01IRA49/G1	D17H190000000001	Novara	Armeno, Gozzano, Miasino, Orta San Giulio, Pella e San Maurizio d'Opaglio	S.P. n. 39 "delle Due Riviere" - S.P. n.46 "Occidentale del Lago d'Orta" - S.P. n. 49 "della Madonna del Sasso". Consolidamento dei versanti franati mediante reti paramassi e ripristino dello stato dei luoghi		Padano	300.000,00	300.000,00	




Regione	Codice Rendis	CUP	Provincia	Comune	Località	Titolo	Tipo di dissesto	Autorità di Distretto competente	Importo totale (Euro)	Importo richiesto (Euro)
Piemonte		D17H19000030001	Novara	Arona, Bolzano Novarese, Invorio, Oleggio Castello e Paruzzaro	S.P. n. 159 "di Montrigiasco" e parete rocciosa in fraz. Campagna	S.P. n. 159 "di Montrigiasco" - Messa in sicurezza del versante mediante la rimozione di masso instabile dalla parete rocciosa in fraz. Campagna. S.P. n. 111 "Invorio - Bolzano Novarese" - Consolidamento versante e rifacimento muretti di protezione	M	Padano	150.000,00	150.000,00
Piemonte		D17H19000040001	Novara	Marano Ticino, Oleggio, Pombia e Romagnano Sesia	S.P. n. 165 "di Vintebbio" e S.P. n. 148 "Oleggio - Castelnuovate - Pombia" -	S.P. n. 165 "di Vintebbio" - Consolidamento del versante mediante reti e pannelli paramassi al Km 2+000 e manutenzione straordinaria delle reti esistenti. S.P. n. 148 "Oleggio - Castelnuovate - Pombia" - Consolidamento del versante al Km 2+000	M	Padano	300.000,00	300.000,00
Piemonte		D17H19000170001	Novara	Casalino, Novara, e Treocate	S.P. n. 103, S.P. n. 10, S.P. n. 16	S.P. n. 103 "di Ponzana" Km 0+000, S.P. n. 10 "Cameriano - Casalino - Vinzaglio" Km 0+700, S.P. n. 16 "Est Sesia" Km 2+000 - Protezione e ripristino delle scarpate stradali erose da eventi alluvionali e corsi d'acqua confinanti	M	Padano	250.000,00	250.000,00
Piemonte		G75B18003810001	Torino	Bobbio Pellice	Chabrant	Sistemazione versante località Chabrant a monte del cimitero comunale	M	Padano	730.000,00	730.000,00
Piemonte		D56I15000910001	Torino	Casalborgone	Capoluogo	Sistemazione Rio Merdarello a protezione del concenterico comunale	M	Padano	430.000,00	430.000,00
Piemonte		G82H18000650001	Torino	Caselle Torinese e San Maurizio Mauravese	Francia	Intervento per la messa in sicurezza della sponda sinistra e destra del torrente Stura di Lanzo nei comuni di Caselle Torinese e San Maurizio Canavese	M	Padano	500.000,00	500.000,00
Piemonte		B42H19000000001	Torino	Chivaverano	Fondovalle Vrona	Sistemazione idraulica torrente Vrona al confine con Donato	M	Padano	400.000,00	400.000,00
Piemonte		F66B19005300002	Torino	Foglizzo	Nord-est abitato	Sistemazione scolmatore di Foglizzo	M	Padano	300.000,00	300.000,00
Piemonte	01IRA45/G1	I75B19000010002	Torino	Locana	Castignè e Cussalma	Consolidamento parete rocciosa a protezione del concenterico	M	Padano	200.000,00	200.000,00
Piemonte		E35B18000910001	Torino	Luserna San Giovanni	Fondovalle Pellice	Ripristino scogliere lungo il torrente Pellice, nel tratto compreso tra gli impianti sportivi comunali e la confluenza nel torrente Angrogna.	M	Padano	250.000,00	250.000,00
Piemonte		F42H18000340002	Torino	Lusernetta	Possetti	Canalizzazione acque loc. Possetti	M	Padano	300.000,00	300.000,00
Piemonte		E53B18000240002	Torino	Mercenasco	Fondovalle rio Vernei a monte linea ferroviaria Chivasso-Ivrea,	Realizzazione scolmatore del rio Vernei a monte linea ferroviaria Chivasso-Ivrea, a protezione dell'abitato da dissesti areali	M	Padano	300.000,00	300.000,00
Piemonte		F35B19000220001	Torino	Perosa Argentina	Ciapella	Sistemazione idraulica del rio Ciapella a monte della S.P. n. 23 fino alla borgata Ciapella	M	Padano	500.000,00	500.000,00
Piemonte		B93H18000180001	Torino	Pinasca	Fondovalle rio Grandubione nel tratto tra il ponte di Annibale ed il ponte della S.P. n. 23	Sistemazione idraulica rio Grandubione nel tratto tra il ponte di Annibale ed il ponte della S.P. n. 23	M	Padano	300.000,00	300.000,00



Regione	Codice Rendis	CUP	Provincia	Comune	Località	Titolo	Tipo di dissesto	Autorità di Distretto competente	Importo totale (Euro)	Importo richiesto (Euro)
Piemonte		G33H19000850001	Torino	Rubiana	Sabbionera	Interventi di sistemazione di versante località Sabbionera	M	Padano	500.000,00	500.000,00
Piemonte		G62H19000020001	Torino	San Pietro Val Lemina	Fondovalle torrente Lemina e rio della Chiesa	Sistemazione idraulica Torrente Lemina e Rio della Chiesa nel Territorio comunale	M	Padano	350.000,00	350.000,00
Piemonte		H65b18002260001	Torino	Sangano	Villaggio S.Rocco	Interventi di sistemazione idraulica torrente Sangone nei pressi del complesso residenziale "Villaggio S.Rocco" e una parte del vecchio nucleo	M	Padano	560.000,00	560.000,00
Piemonte		F44I18000220002	Torino	Torre Pellice	Chabriols Superiori - Pian di Bula	Sistemazione versante Borgata Chabriols	M	Padano	350.000,00	350.000,00
Piemonte		I92I18000050001	Torino	Varisella	Rio Rosso	Lavori di sistemazione idraulica rio Rosso	M	Padano	360.000,00	350.000,00
Piemonte		J75B18001900003	Torino	Volpiano	Rio San Giovanni	Sistemazione idraulica Rio San Giovanni nel territorio comunale	M	Padano	680.000,00	680.000,00
Piemonte		J17H18002140002	Torino	Sestriere	S.P. 23	SP 23 km 95+500. Intervento di messa in sicurezza della sede stradale interessata da un rilevante movimento di versante	M	Padano	2.000.000,00	2.000.000,00
Piemonte	01IRA46/G1	J37H18001690002	Torino	Viù	S.P. 197 in loc. Colle S. Giovanni e Colle del Lys	S.P. n° 197 del Colle del Lys. Consolidamento muri di sostegno della strada e del versante a seguito di movimenti franosi in loc. Colle S. Giovanni e Colle del Lys con regimazione acque meteoriche e rifacimento attraversamenti stradali	M	Padano	500.000,00	500.000,00
Piemonte		B14I19000000002	Verbano Cusio Ossola	Calasca Castiglione	Capoluogo	Lavori di messa in sicurezza dell'abitato	M	Padano	105.000,00	105.000,00
Piemonte		G82H18000400002	Verbano Cusio Ossola	Ceppo Morelli	Rio Croto di Borgone e Zunca di Burc	Lavori di sistemazione idraulica Rio Croto di Borgone e Zunca di Burc.	M	Padano	360.000,00	360.000,00
Piemonte		C47B11000010008	Verbano Cusio Ossola	Crodo	Mozio	Sistemazione idraulica del Rio Uri in località Mozio	M	Padano	480.000,00	480.000,00
Piemonte	01IRA50/G1	G94I18000530002	Verbano Cusio Ossola	Formazza	Cascata	Messa in sicurezza area valanghina località cascata - realizzazione deviatore e opere fermavene	M	Padano	385.000,00	385.000,00
Piemonte		G94I19000050002	Verbano Cusio Ossola	Formazza	Ponte	Disesto gravitativo in località - sistemazione movimento franoso e opere di regimazione sul Rio Enni.	M	Padano	440.000,00	440.000,00
Piemonte		C48E18000290002	Verbano Cusio Ossola	Merigozzo	Capoluogo	Potenziamento opere di difesa sul versante roccioso e miglioramento della regimazione delle acque provenienti dal versante a monte dell'abitato di Albo.	M	Padano	230.000,00	230.000,00
Piemonte	01IRA52/G1	F27H17001870001	Verbano Cusio Ossola	Omegna	S.P. 51	SP 51 "delle Quame" - Riprofilatura versante, formazione vasca accumulo, fornitura e posa barriere stradali e frangicollate, ricostruzione muri e corpo stradale avarie progressive	M	Padano	270.000,00	270.000,00



Regione	Codice Rendis	CUP	Provincia	Comune	Località	Titolo	Tipo di dissesto	Autorità di Distretto competente	Importo totale (Euro)	Importo richiesto (Euro)
Piemonte		F47H17001760001	Verbano Cusio Ossola	Varzo, Trasquera	S.P. 120 e S.P. 93	SSPP 120 di Trasquera e 93 di Varzo Gebbo - Ricostruzione scarpe per cedimenti sottoscarpa	M	Padano	330.000,00	330.000,00
Piemonte		F67H17002140001	Verbano Cusio Ossola	Bannio Anzino, Ceppo Morelli, Piedimulera	S.P. 66	SP 66 di Macugnaga – Consolidamento muro di sostegno al km 18+900	M	Padano	300.000,00	300.000,00
Piemonte		F67H17002130001	Verbano Cusio Ossola	Premeno	Capoluogo	SP 55 Intra Premeno – Ricostruzione muro di sostegno ed adeguamento sede stradale in località Premeno	M	Padano	100.000,00	100.000,00
Piemonte		J87B13000090006	Vercelli	Borgosesia	Isolella	Opere di difesa idraulica sul fiume e Sesia sponda destra in loc. Isolella	M	Padano	510.000,00	510.000,00
Piemonte	01IRAS1/G1	F85B18005690002	Vercelli	Civiasco	Peracino, Millie e Pianavenza	Consolidamento di parte dell'abitato tramite drenaggi superficiali loc. Peracino, Millie e Pianavenza	M	Padano	300.000,00	300.000,00
Piemonte		I44I17000050001	Vercelli	Cravagliana	Frazione Valbella superiore	Opere di messa in sicurezza della frazione Valbella superiore	M	Padano	625.000,00	625.000,00
Piemonte		E73H14000180002	Vercelli	Mollia	Frazione Piana Toni	Lavori di consolidamento del versante sottostante la frazione Piana Toni - 2° lotto	M	Padano	565.000,00	565.000,00
Piemonte		D47H18001800002	Vercelli	Fobello	La Para	SP 9 – Lavori di messa in sicurezza tratti di versante attraverso la fornitura e la posa di reti armate in località La Para	F	Padano	400.000,00	400.000,00
Piemonte	01IRAS4/G1	D57H18001960002	Vercelli	Rossa	Bivio Cà dei Bianchi	SP 81 – Lavori di messa in sicurezza e consolidamento del muro di sostegno in località bivio Cà dei Bianchi	F	Padano	100.000,00	100.000,00
Piemonte		D37H18001990002	Vercelli	Varallo e Civiasco	S.P. 78	SP 78 – Lavori di messa in sicurezza tratti di versante attraverso mediante interventi di difesa attiva e passiva – I lotto	F	Padano	500.000,00	500.000,00
P.A. Bolzano	21IR003/G9	H36B19002870004	Bolzano - Bozen	MERANO	Merano	Torrente Passirio: rinforzo dei muri di sponda	A	Alpi orientali	600.000,00	600.000,00
P.A. Bolzano	21IR004/G9	H66B19001260004	Bolzano - Bozen	SAN LORENZO DI SEBATO	Santo Stefano	Opere di difesa sul Rio di S.Stefano	A	Alpi orientali	1.200.000,00	1.200.000,00
P.A. Bolzano	21IR005/FA	H56B19001450004	Bolzano - Bozen	VAL DI VIZZE	Prati	Rio di Vizze: consolidamento dell'alveo mediante opere trasversali	A	Alpi orientali	1.500.000,00	200.000,00
P.A. Bolzano	21IR014/G1	H26B19001480004	Bolzano - Bozen	STELVIO	Trafoi	Sistemazione valanghe a Trafoi	V	Alpi orientali	1.700.000,00	1.700.000,00
P.A. Bolzano	21IR024/G1	H56B19001460004	Bolzano - Bozen	CAMPO TURES	Riva di Tures	Sistemazione del rio di Riva	A	Alpi orientali	800.000,00	800.000,00
P.A. Bolzano	21IR034/G1	H16B19002470004	Bolzano - Bozen	LAIVES	Laives e Nova Ponente	Rio Vallarsa: costruzione di una briglia di trattenuta a monte della casa Emmaus	A	Alpi orientali	1.200.000,00	1.200.000,00
P.A. Bolzano	21IR062/G1	H16B19002450004	Bolzano - Bozen	CHIUSA	Chiusa	Fiume Isarco: adeguamento delle sezioni di deflusso a Chiusa	A	Alpi orientali	4.000.000,00	4.000.000,00
P.A. Bolzano	21IR063/G1	H86B19002260004	Bolzano - Bozen	BRESSANONE	Bressanone	Fiume Isarco: adeguamento delle sezioni di deflusso a Bressanone	A	Alpi orientali	1.400.000,00	1.400.000,00




Regione	Codice Rendis	CUP	Provincia	Comune	Località	Titolo	Tipo di dissesto	Autorità di Distretto competente	Importo totale (Euro)	Importo richiesto (Euro)
P.A. Bolzano	21IR064/G1	H36819002880004	Bolzano - Bozen	MERANO	Merano	Rio Nova: costruzione di bacino di trattenuta	A	Alpi orientali	1.000.000,00	1.000.000,00
P.A. Bolzano	21IR068/G1	H66819001280004	Bolzano - Bozen	VALLE AURINA	Cadipietra	Rio del Conio: costruzione di un bacino di trattenuta	A	Alpi orientali	1.500.000,00	1.500.000,00
P.A. Bolzano	21IR069/G1	H66819001290004	Bolzano - Bozen	VALLE AURINA	Quadra	Rio di Valle: costruzione di argini deviatori	A	Alpi orientali	400.000,00	400.000,00
P.A. Bolzano	21IR073/G1	H56819001500004	Bolzano - Bozen	VAL DI VIZZE	Fossa Trues	Rio di Montegrande: adeguamento della cunetta e opere di difesa nel tratto finale	A	Alpi orientali	500.000,00	500.000,00
P.A. Bolzano	21IR074/G1	H16819002480004	Bolzano - Bozen	PRATO ALLO STELVIO	Prato allo Stelvio	Rio Cerin: ampliamento del bacino di trattenuta e innalzamento dell'argine sinistro	A	Alpi orientali	600.000,00	600.000,00
P.A. Bolzano	21IR079/G1	H46819002900004	Bolzano - Bozen	VIPITENO	Vipiteno	Isarco: ampliamento della sezione nel tratto finale	A	Alpi orientali	800.000,00	800.000,00
P.A. Bolzano	21IR080/G1	H26819001510004	Bolzano - Bozen	PREDOI	Predoi	Torrente Aurino: costruzione di opere di difesa	A	Alpi orientali	500.000,00	500.000,00
TOTALE									120.836.557,50 €	94.526.557,50 €



D.P. C.M. 20 febbraio 2019 - Piano nazionale per la mitigazione del rischio idrogeologico il ripristino e la tutela della risorsa ambientale. Proposte di interventi di mitigazione del rischio idrogeologico per il Piano operativo sul dissesto idrogeologico per il 2019
 Elenco interventi proposti afferenti alla linea di finanziamento "Interventi per la riduzione del rischio idrogeologico e dell'erosione costiera" - Addendum II al Piano Operativo "Ambiente" FSC 2014-2020 (Delibere CIPE n. 11/2018 e n. 31/2018)


Regione	Codice Rendis	CUP	Provincia	Comune	Località	Titolo	Tipo di dissesto	Autorità di Distretto competente	Importo totale (Euro)	Importo richiesto (Euro)
Abruzzo	13IR005/G3	J76B19000600001	Pescara	MONTESILVANO	a valle dell'Autostrada A14	Riduzione del rischio idraulico- Bacino idrografico del FINO TAVO SALINE_ Fiume Saline	A	Appennino centrale	11.000.000,00	11.000.000,00
Basilicata	17IR015/G1	G93H19000550002	Potenza	LAURIA	Costone Armo Cerruto-Caffaro+Cerse Speciale	Macroarea A-Centro UrbanoLavori di messa in sicurezza Costone Armo Cerruto-Caffaro+Cerse Speciale	F	Appennino meridionale	2.863.963,17	2.863.963,17
Basilicata	17IR080/G1	G53H19000360002	Potenza	CORLETO PERTICARA	S.P. 103 Km. 78+500	Intervento di messa in sicurezza del costone a monte della S.P. 103	F	Appennino meridionale	300.000,00	300.000,00
Basilicata	17IR210/G1	G73H19000490002	Potenza	ANZI	Santa Maria, Piano tre Volte e S.M. Maddalena	Lavori di mitigazione rischio idrogeologico Piano tre Volte e S.M. Maddalena	F	Appennino meridionale	600.000,00	600.000,00
Basilicata	17IR222/G1	G53H19000350002	Potenza	SAN CHIRICO RAPARO	Torre San Vito	LAVORI DI MESSAIN SICUREZZA E CONSOLIDAMENTO DEL VERSANTE	F	Appennino meridionale	1.380.000,00	1.380.000,00
Basilicata	17IR260/G1	G73H19000480002	Matera	TURSI	VIA DEL MONASTERO- 40°15'50" N - 16°28'20" E	CONSOLIDAMENTO E MESSA IN SICUREZZA VERSANTE VIA DEL MONASTERO - COMPLETAMENTO	F	Appennino meridionale	1.472.230,00	1.472.230,00
Basilicata	17IR295/G1	G43H19000510002	Matera	SAN MAURO FORTE	via San Rocco	LAVORI DI SISTEMAZIONE ZONA A RISCHIO IDROGEOLOGICO AREA VIA SAN ROCCO	F	Appennino meridionale	841.852,00	841.852,00
Basilicata	17IR322/G1	G23H19000520002	Potenza	SANT'ARCANGEL O	RIONE MAURO.....	INTERVENTO DI RIDUZIONE DEL RISCHIO IDROGEOLOGICO	F	Appennino meridionale	699.180,00	699.180,00
Basilicata	17IR427/G1	G83H19000510002	Potenza	CASTELLUCIO SUPERIORE	VIA GIARDINI	RIDUZIONE DEL RISCHIO IDROGEOLOGICO VIA GIARDINI	F	Appennino meridionale	500.833,56	500.833,56
Basilicata	17IR440/G1	G43H19000520002	Potenza	RAPOLLA	BORGO DI FRONTE E FOSSO MARCIANO	CONSOLIDAMENTO DELLE AREE A RISCHIO FRONTE E FOSSO MARCIANO	F	Appennino meridionale	1.652.662,08	1.652.662,08
Basilicata	17IR448/G1	G43H19000500002	Potenza	SASSO DI CASTALDA	castello	Lavori di messa in sicurezza dal rischio di caduta massi dell'area sottostante il castello	F	Appennino meridionale	470.000,00	470.000,00
Basilicata	17IR465/G1	G13H19000420002	Potenza	SANT'ANGELO LE FRATTE	le grotte	minimizazione del rischio idrogeologico in area R4	F	Appennino meridionale	1.947.020,00	1.947.020,00
Basilicata	17IR470/G1	G13H19000400002	Potenza	AVIGLIANO	chiesa madre pisciarelli	Completamento sistemazione idrogeologica chiesa madre	F	Appennino meridionale	1.445.629,55	1.445.629,55
Basilicata	17IR472/G1	G13H19000410002	Potenza	AVIGLIANO	gianturco	Sistemazione idrogeologica in località Gianturco	F	Appennino meridionale	1.057.477,00	1.057.477,00
Calabria	18IR002/G3	J35119000220001	Reggio Calabria	REGGIO DI CALABRIA	Fiumara Annunziata	SISTEMAZIONE IDRAULICA PER LA MESSA IN SICUREZZA AFFLUENTI DELLA FIU ANNUNZIATA	A	Appennino meridionale	500.000,00	500.000,00
Calabria	18IR003/G4	J35119000180001	Reggio Calabria	REGGIO DI CALABRIA	Fiumara Armo	SISTEMAZIONE IDRAULICA PER LA MESSA IN SICUREZZA DELLA FIUMARA ARMO	A	Appennino meridionale	2.000.000,00	2.000.000,00
Calabria	18IR004/G4	J35119000190001	Reggio Calabria	REGGIO DI CALABRIA	Fiumara Catona	INTERVENTI DI SISTEMAZIONE IDRAULICA PER LA MESSA IN SICUREZZA DELLA FIUMARA CATONA NEL COMUNE DI RE	A	Appennino meridionale	1.500.000,00	1.500.000,00
Calabria	18IR005/G4	J35119000200001	Reggio Calabria	REGGIO DI CALABRIA	fiumarella s. Giovanni-Macellari	INTERVENTI DI SISTEMAZIONE IDRAULICA Giov. Macellari	A	Appennino meridionale	1.500.000,00	1.500.000,00
Calabria	18IR006/G4	J35119000210001	Reggio Calabria	REGGIO DI CALABRIA	fiumara Gallico	SISTEMAZIONE IDRAULICA PER LA MESSA IN SICUREZZA DELLA FIUMARA GALLICO	A	Appennino meridionale	1.500.000,00	1.500.000,00




Regione	Codice Rendis	CUP	Provincia	Comune	Località	Titolo	Tipo di dissesto	Autorità di Distretto competente	Importo totale (Euro)	Importo richiesto (Euro)
Calabria	18IR007/G3	J35J19000230001	Reggio Calabria	REGGIO DI CALABRIA	torrente Torbido	SISTEMAZIONE IDRAULICA PER LA MESSA IN SICUREZZA DELLE SCALE DI TORRENTE TORBIDO	A	Appennino meridionale	800.000,00	800.000,00
Calabria	18IR008/G3	J35J19000240001	Reggio Calabria	REGGIO DI CALABRIA	t.te Valanidi	SISTEMAZIONE IDRAULICA PER LA MESSA IN SICUREZZA DELLA FIUMARA VALANIDI	A	Appennino meridionale	2.000.000,00	2.000.000,00
Campania	15IR040/G3	B66B15000030001	Napoli	NAPOLI	Agnano	Completamento emissario in galleria della Conca di Agnano	M	Appennino meridionale	14.116.837,81	14.116.837,81
Campania	15IR045/G3	B69B09000210001	Napoli	NAPOLI	Soccavo	Adeguamento del collettore Arena S. Antonio area PRU di Soccavo	A	Appennino meridionale	8.500.000,00	8.500.000,00
Campania	15IR047/G3	B64H16000600002	Napoli	NAPOLI	X Municipalità Bagnoli Fuorigrotta	lavori di sostituzione di parte della condotta rete fognaria via de Bonis, via Coriolano	M	Appennino meridionale	557.866,00	557.866,00
Campania	15IR049/G3	B66G04000070001	Napoli	NAPOLI	quartiere Soccavo	Riassetto idrogeologico e adeguamento rete fognaria area	A	Appennino meridionale	9.700.000,00	9.700.000,00
Campania	15IR051/G3	B67H04000440001	Napoli	NAPOLI	Quartiere Fuorigrotta	Riassetto idrogeologico e adeguamento rete fognaria area di Fuorigrotta	A	Appennino meridionale	5.300.000,00	5.300.000,00
Emilia - Romagna	08IR392/G1	C98B18000430001	Rimini	RIMINI	Rimini Sud: Rimini Marina, Bellariva, Marebello, Rivazzurra	Interventi di mitigazione dell'Ingressione marina e riqualificazione costiera - Rimini Sud	C	Appennino meridionale	18.000.400,00	8.320.400,00



Regione	Codice Rendis	CUP	Provincia	Comune	Località	Titolo	Tipo di dissesto	Autorità di Distretto competente	Importo totale (Euro)	Importo richiesto (Euro)
Emilia - Romagna	08R416/G1	H96H18000210005	Rimini	RIMINI	capoluogo	Interventi di mitigazione del rischio idraulico nel capoluogo di Rimini - Dorsale AUSA	A	Appennino meridionale	8.556.874,15	8.556.874,15
Lazio	12R830/G1	F86B19004230006	Viterbo	TARQUINIA	saline	Comune di Tarquinia - Difesa e protezione della spiaggia delle Saline	C	Appennino centrale	2.500.000,00	2.500.000,00
Lazio	12R831/G1	F16B19004880006	Roma	FIUMICINO	Focene - Lido del Carabiniere	Fiumicino loc. Focene Lido del Carabiniere intervento di difesa della costa	C	Appennino centrale	650.000,00	650.000,00
Lazio	12R849/G1	F86B19004240006	Roma	ROMA	Ostia centro e Ostia ponente	Ostia centro e Ostia ponente - ripascimento ricostruttivo e rifioritura scogliere	C	Appennino centrale	1.400.000,00	1.400.000,00
Lazio	12R850/G1	F56B19003930006	Roma	ANZIO	tratto litorale tra Tor Caldara e Capo d'Anzio	Anzio - completamento opere di protezione della costa	C	Appennino centrale	3.200.000,00	3.200.000,00
Lazio	12R851/G1	F26B19003970006	Latina	LATINA	tratto di litorale tra Foce Verde e Capo Portiere	Latina opere di difesa del litorale tra Foce Verde e Capo Portiere	C	Appennino centrale	5.500.000,00	5.500.000,00
Lazio	12R852/G1	F96B19005050006	Latina	PONZA	Chiaia di Luna	ampliamento arenile per messa in sicurezza	F	Appennino centrale	2.600.000,00	2.600.000,00
Molise	14R530/G1	D33H19000390001	Campobasso	PETACCIATO	Versante Nord-Est a valle del centro abitato	Consolidamento idrogeologico interessato Versante Nord-Est a valle dell'abitato - 3 Lotto	F	Appennino meridionale	12.891.285,75	12.891.285,75
Molise	14R531/G1	D33H19000390001	Campobasso	PETACCIATO	Versante Nord-Est a valle del centro abitato	Consolidamento idrogeologico interessato Versante Nord-Est a valle dell'abitato - 4 Lotto	F	Appennino meridionale	9.251.157,92	9.251.157,92
Puglia	16R002/G1	B13D10000830006	Lecce	ACQUARICA DEL CAPO	centro abitato	messa in sicurezza dei territori a rischio cavità sotterranee	F	Appennino meridionale	3.650.000,00	3.650.000,00
Puglia	16R100/G1	H83B18001670002	Foggia	VOLTURARA APPULA	Sant'Antonio	Progetto di opere per la mitigazione del rischio idrogeologico nel centro abitato-zona Sant'Antonio	F	Appennino meridionale	2.760.000,00	2.760.000,00
Puglia	16R115/G1	I23B15000010002	Foggia	PANNI	Alvanello	Lavori di consolidamento dissesto idrogeologico nel centro abitato rurale contrada Alvanello	F	Appennino meridionale	970.000,00	970.000,00
Puglia	16R467/G1	C39F16000010001	Foggia	CARLANTINO	Rione Toppo - Diga di Occhito	Consolidamento frana Rione Toppo Diga di Occhito - Completamento - X lotto	F	Appennino meridionale	4.750.000,00	4.750.000,00
Puglia	16R543/G1	G64H15001720002	Foggia	MONTELEONE DI PUGLIA	cimitero	mitigazione del rischio in loc. Sterracavallo - area cimiteriale	F	Appennino meridionale	1.295.000,00	1.295.000,00



Regione	Codice Rendis	CUP	Provincia	Comune	Località	Titolo	Tipo di dissesto	Autorità di Distretto competente	Importo totale (Euro)	Importo richiesto (Euro)
Puglia	161R624/G1	G43B15000010001	Foggia	SAN MARCO LA CATOLA	Via Inforzi	Dissesto in zona centro urbano	F	Appennino meridionale	2.955.466,45	2.955.466,45
Puglia	161R675/G1	J82J16000000002	Foggia	BOVINO	centro abitato Via De Gasperi e Via Nazionale	Mitigazione rischio idrogeologico centro abitato loc. Via De Gasperi e Via Nazionale	F	Appennino meridionale	1.620.000,00	1.620.000,00
Puglia	161R677/G1	I95B16000040002	Foggia	VOLTURINO	santa Lucia	Completamento mitigazione loc. Santa Lucia / Caserma Carabinieri	F	Appennino meridionale	1.850.000,00	1.850.000,00
Sicilia	191R039/G3	D63G15000290006	Catania	CATANIA	centro abitato	Completamento collettore pluviale B	A	Sicilia	53.302.310,49	53.302.310,49
Sicilia	191R043/G3	I56B190000540006	Catania	SAN GIOVANNI LA PUNTA	Centro abitato	Completamento del 1. Lotto della rete fognante del centro abitato- stralcio rete acque bianche	A	Sicilia	1.265.277,03	1.265.277,03
Sicilia	191R044/G3	G56H16000000001	Catania	TRECASTAGNI	Centro abitato	Progetto dei lavori per la rete fognante - 1° stralcio rete acque bianche	A	Sicilia	2.300.000,00	2.300.000,00
Toscana	091R019/G4	C84H15000610002	Pistoia	QUARRATA	Gamberaia alla stella (immissione torrente Impialla)	Ripristino officiosità idraulica del torrente Stella a valle fosso Impialla Comune di Quarrata	A	Appennino settentrionale	500.000,00	350.000,00
Toscana	091R021/G3	D63H18000150003	Lucca	LUCCA	Nave, S. Anna	Fiume Serchio. Adeguam. strutturale argine sx dalla colonia solare a Ponte Monte S. Quirico VI lotto	A	Appennino settentrionale	7.150.000,00	3.920.000,00
Toscana	091R029/G4	H63H190000410001	Lucca	LUCCA	Lucca	Ripristino efficienza idraulica alcuni tratti reticolo di fondovalle Valfreddana Lotto2	A	Appennino settentrionale	450.000,00	315.000,00
Toscana	091R032/G4	C33H190000240001	Prato	PRATO	Casale	Adeguamento a tratti delle difese di sponda del Fosso di Prato lotto in loc. Casale nel comune di Prato	A	Appennino settentrionale	400.000,00	280.000,00
Toscana	091R047/G3	C53110000060009	Pistoia	PISTOIA	Pistoia	Laghi Primavera	A	Appennino settentrionale	9.051.000,00	6.335.700,00



Regione	Codice Rendis	CUP	Provincia	Comune	Località	Titolo	Tipo di dissesto	Autorità di Distretto competente	Importo totale (Euro)	Importo richiesto (Euro)
Umbria		C76B19000390001	Perugia	TUORO SUL TRASIMENO	Lago Trasimeno	Lago Trasimeno. Realizzazione porto canale per ormeggio natanti e attrezzature	N	Appennino centrale	500.000,00	500.000,00
Umbria		I83H19000150001	Perugia	CASTIGLIONE DEL LAGO	Lago Trasimeno - varie località	Lago Trasimeno. Miglioramento tecnico gestionale sistema opere di immissione ed emissione acque	N	Appennino centrale	1.000.000,00	1.000.000,00
Umbria		C87G19000030001	Perugia	PASSIGNANO SUL TRASIMENO	Darsena Lago Trasimeno	Lago Trasimeno. Dragaggio delle rotte di navigazione pubblica, turistica e delle darsene	N	Appennino centrale	1.200.000,00	1.200.000,00
Umbria	10R146/G1	C83B19000190001	Perugia	PASSIGNANO SUL TRASIMENO	Zone portuali Lago Trasimeno	Lago Trasimeno. Taglio delle macrofite nelle aree prospicienti le zone portuali	N	Appennino centrale	300.000,00	300.000,00
Umbria		C63H19000640001	Perugia	CASTIGLIONE DEL LAGO	Darsena Lago Trasimeno	Lago Trasimeno. Pertinenze ammalorate	N	Appennino centrale	100.000,00	100.000,00
Umbria		C63H19000650001	Perugia	CASTIGLIONE DEL LAGO	Darsena di Panicarola	Lago Trasimeno. Dragaggio della Darsena di Panicarola	N	Appennino centrale	400.000,00	400.000,00
Umbria		C87G19000040001	Perugia	PASSIGNANO SUL TRASIMENO	Zone portuale Lago Trasimeno	Lago Trasimeno. Ripristino strutturale barriera frangiflutti della darsena navigazione pubblica	N	Appennino centrale	380.000,00	380.000,00
Umbria		C83B19000200001	Perugia	PASSIGNANO SUL TRASIMENO	Darsena Pidocchietto	Lago Trasimeno. Dragaggio della darsena di Pidocchietto	N	Appennino centrale	80.000,00	80.000,00
TOTALE									236.984.322,96€	220.954.022,96 €

20A00278

